



GRÜNES BAND  
Österreich



Im „Grünen Band Europas“ ist Radkersburg Umgebung Mitgliedsgemeinde.

Dies ist ein einzigartiger Biotopverbund entlang des ehemaligen „Eisernen Vorhangs“, das vom Eismeer bis zum schwarzen Meer reicht und sich in unserer Gemeinde Richtung Balkan und Adria teilt.

Radkersburg mit seinem sanften Tourismus, entwickelt sich als **Perle am grünen Band Europas**.

Entlang des Wasserweges treffen Sie auf **Säulen der Antenne Flusslandschaft** mit dem Thema **MUR - LANDSCHAFT - MENSCH**.

Auch ein **geomantischer Stadtrundgang mit 7 Stationen**, beginnend bei der Stadtquelle, bietet sich zum Energietanken an.

Geomantische  
Steinsäulen

Infosäulen der  
„Antenne Flusslandschaft“



INFORMATIONEN über den WASSERWEG und noch andere themenbezogene Wege im Steirischen Vulkanland erhalten Sie hier:

[www.spuren.at](http://www.spuren.at)

**Gemeinde Radkersburg-Umgebung**

Mo-Do von 8-15 Uhr, Fr 8-12 Uhr

Tel.: 03476/2515

**Tourismusbüro Radkersburg**

Mo-Fr von 9-18 Uhr, Sa 10-14 Uhr

Tel.: 03476/2545

Mit freundlicher Unterstützung von:



Eine Initiative der Gemeinde Radkersburg Umgebung mit Unterstützung der Berg- und Naturwacht, Ortsgruppe Radkersburg

RADKERSBURGER  
WASSERWEG

Erleben Sie auf diesem Weg einen der wichtigsten Lebensspender

- Wasser sowie die energispendende Kraft der Natur!



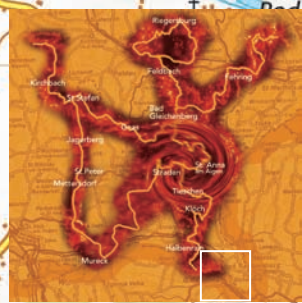
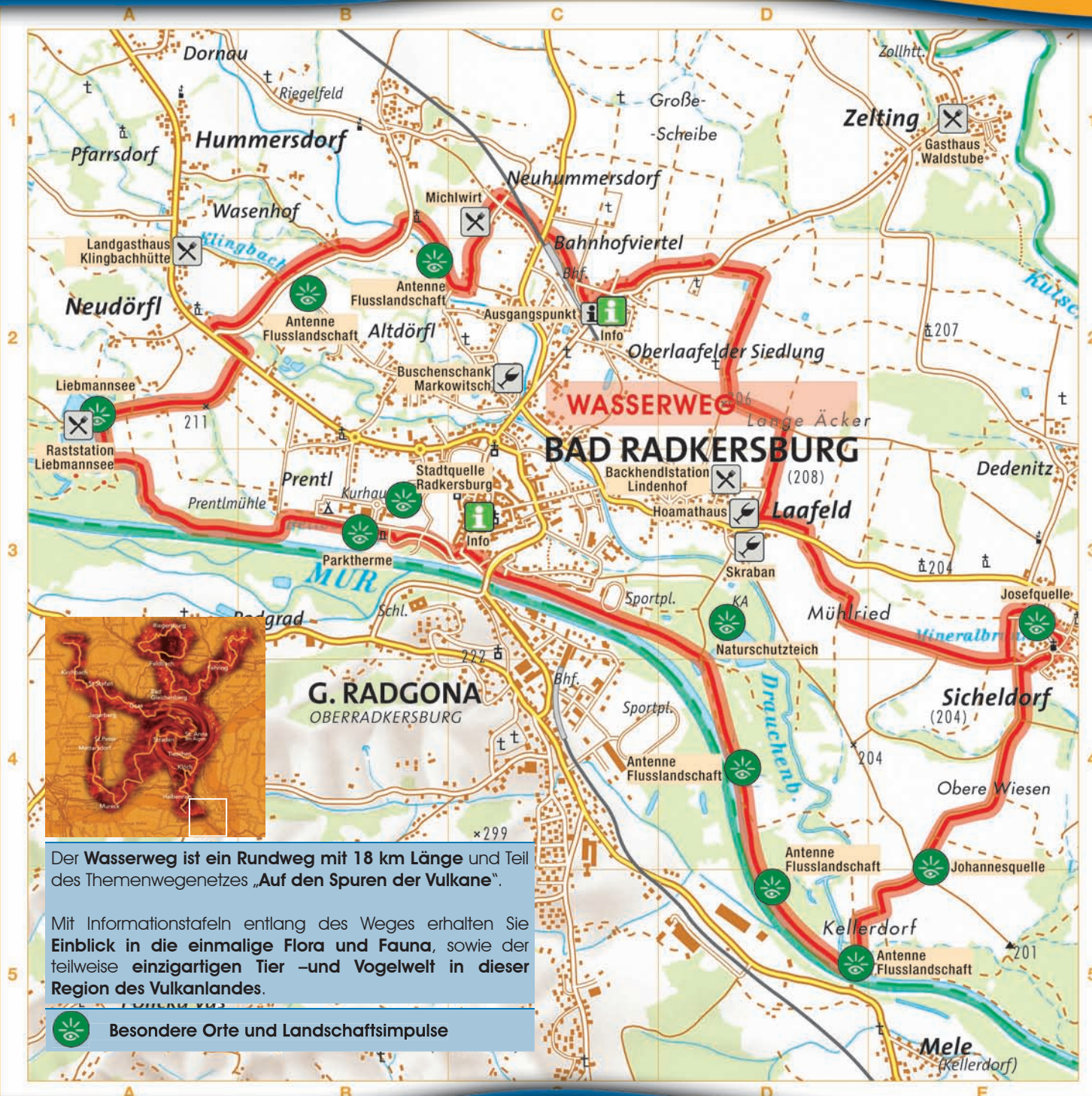
-  **Raststation Liebmannsee**  
täglich von 10-19 Uhr, (keine Speisen)
-  **Landgasthof Michlwirt**  
täglich von 10-22 Uhr, So Ruhetag, Tel.: 03476/21230
-  **Backendstation Lindenhof**  
täglich von 7.30 Uhr - 23 Uhr, Tel.: 03476/2460 od. 0664/2719292
-  **Backendstation Gasthaus „Waldstube“**  
täglich 11.30-21 Uhr, Mo Ruhetag, Tel.: 03476/2816
-  **Landgasthaus „Klingbachhütte“ mit Bauernladen**  
täglich von 9-01 Uhr, ganztägig warme Küche, Tel.: 0664/3603733
-  **Buschenschank Hoamathaus**  
Mi-So, in den Sommermonaten Mi-Mo, Tel.: 03476/2737 od. 0664/2719292
-  **Skraban - Direktvermarktung und Hofladen mit Verkostung**  
täglich ab 9 Uhr, So Ruhetag, Tel.: 03476/2351
-  **Buschenschank Markowitsch „Alt Weindörfli“  
Camping-Stellplatz**  
täglich ab 11 Uhr, Mi Ruhetag, Tel.: 0664/5226419 od. 0664/4502636

Die Gemeinde Radkersburg Umgebung liegt im südöstlichsten Teil der Steiermark und Österreichs. Sie umschließt die Stadt Bad Radkersburg und grenzt entlang der Mur und der Kutschenitza an 5 slowenische Gemeinden an.

Entlang des „Wasserweges“ können Sie die **Schönheit der Natur** von Fließgewässern, stehenden Gewässern, vor allem aber die **Mineralwasserquellen** in Bad Radkersburg und Umgebung erleben.


Von vielen Standorten, entlang des Wasserweges, kann man die für **erloschene Vulkane** typischen Landschaftsformen beobachten.

Zeugen der einstigen vulkanischen Tätigkeit sind Quellen wie: die **Josefsquelle in Sieldorf** - eine Heil- und Mineralwasserquelle, die **Johannesquelle in Laafeld** als Trink-Brunnen, die **Stadtquelle** für Heil- und Mineralwasser (*Long Life*), sowie die **Thermalquelle in Bad Radkersburg** mit der Heilkraft aus der Tiefe der Erde.



Der **Wasserweg** ist ein Rundweg mit 18 km Länge und Teil des Themenwegenetzes „Auf den Spuren der Vulkane“.

Mit Informationstafeln entlang des Weges erhalten Sie **Einblick in die einmalige Flora und Fauna**, sowie der teilweise **einzigartigen Tier- und Vogelwelt in dieser Region des Vulkanlandes**.

 **Besondere Orte und Landschaftsimpulse**